

Plan de Prévention des Risques Miniers

Commune de Moutiers

Zonage PPRM

Plan annexé à l'arrêté préfectoral du 23 AOÛT 2015
approuvant le PPRM

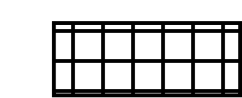


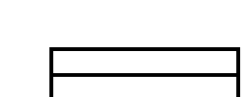

le Préfet

Philippe HATTE

échelle : 1/5 000

Fond:
BD Parcelles/IGN - 2013
SIREN
ORSAI 12072013

LEGENDE :

-  R1
-  R2
-  R3
-  O
-  J

Conditions d'utilisation.

* Cette carte fait partie d'un P.P.R. (loi n°95-101 du 02/02/1995).
* Elle prend en compte les risques connus à la date d'approbation du PPR.
* Le fond cadastral sur lequel elle est dessinée fait l'objet d'un droit réservé.
Toute utilisation en dehors de ces conditions ne saurait engager la responsabilité de l'administration.

